



Российская Федерация
Общество с ограниченной ответственностью
«АЗИМУТ»

Юридический адрес: 454048, г. Челябинск, Свердловский проспект, д. 84Б, офис 7.12,
ИНН/КПП 7453341178/745301001, Р/счет 40702810901500094517 в ТОЧКА ПАО БАНКА "ФК
ОТКРЫТИЕ", г. Москва к/сч. 30101810845250000999 БИК 044525999 т. 89517774770,
ps.az@yandex.ru

**Проект планировки и проект межевания территории в границах
ул. Депутатская в г. Новоалтайске Алтайского края в целях
реализации комплексных проектов индивидуального жилищного
строительства.**

Проект межевания территории
Основная часть
(утверждаемая)
Том 3



Российская Федерация
Общество с ограниченной ответственностью
«АЗИМУТ»

Юридический адрес: 454048, г. Челябинск, Свердловский проспект, д. 84Б, офис 7.12,
ИНН/КПП 7453341178/745301001, Р/счет 40702810901500094517 в ТОЧКА ПАО БАНКА "ФК
ОТКРЫТИЕ", г. Москва к/сч. 30101810845250000999 БИК 044525999 т. 89517774770,
ps.az@yandex.ru

**Проект планировки и проект межевания территории в границах
ул. Депутатская в г. Новоалтайске Алтайского края в целях
реализации комплексных проектов индивидуального жилищного
строительства.**

Проект межевания территории
Основная часть
(утверждаемая)
Том 3

35-21 Г-ПМТ

Заказчик: Администрация города
Новоалтайска Алтайского края

Исполнитель: ООО «Азимут»

Генеральный директор ООО «Азимут»

Инженер-проектировщик



В. Л. Пасынкова

М. И. Кувшинова

Состав проекта

№ п/п	Наименование документа	Масштаб
1	2	3
<i>Проект межевания территории . Основная часть</i>		
Раздел 1	«Проект межевания территории. Графическая часть»	
	Лист 1. Чертёж межевания территории	М 1:1000
Раздел 2	«Проект межевания территории. Текстовая часть»	
Раздел 3	«Материалы по обоснованию проекта межевания территории. Графическая часть»	
	Лист 1. Чертеж материалов по обоснованию проекта межевания территории.	М 1:1000

Инов. № подл.	Подпись и дата	Взам. инв. №

Общие положения

Проект межевания территории разработан на основании Постановления Администрации города Новоалтайска Алтайского края от 08.07.2021 № 1202 "О подготовке документации по проекту планировки и проекту межевания территории в границах ул. Депутатская в городе Новоалтайске Алтайского края для размещения объектов малоэтажной жилой застройки", Постановления Администрации города Новоалтайска Алтайского края от 24.08.2021 № 1523 «О внесении изменения в постановление Администрации Алтайского края от 08.07.2021 № 1202., а также с учетом следующих документов:

- Генеральный план муниципального образования городского округа город Новоалтайск Алтайского края, утвержденный Решением Новоалтайского городского Собрании депутатов Алтайского края от 17.08.2021 №47.
- Правила землепользования и застройки муниципального образования городского округа город Новоалтайск Алтайского края, утвержденные Решением Новоалтайского городского Собрании депутатов Алтайского края от 17.08.2021 №24.

Проект межевания разработан в соответствии с:




- Градостроительный кодекс РФ.
- Земельный кодекс РФ.
- Федеральный закон от 24.07.2007 №221-ФЗ «О государственном кадастре недвижимости».
- Федеральный закон от 13.07.2015 № 218-ФЗ «О государственной регистрации недвижимости»
- Федеральный закон от 25.06.2002 № 73-ФЗ «Об объектах культурного наследия (памятниках истории и культуры) народов Российской Федерации».
- СП 42.13330.2016. Свод правил. Градостроительство. Планировка и застройка городских и сельских поселений. Актуализированная редакция СНиП 2.07.01-89.
- СП 11-103-97 Инженерно-гидрометеорологические изыскания для строительства.
- СП 47.13330.2012. Свод правил. Инженерные изыскания для строительства. Основные положения. Актуализированная редакция СНиП 11-02-96.
- Инструкция о порядке проектирования и установления красных линий в городах и других поселениях Российской Федерации РДС 30-201-98.
- Приказ Министерства строительства и жилищно-коммунального хозяйства от 25.04.2017 № 740/пр «Об установлении случаев подготовки и требований к подготовке входящей в состав материалов по обоснованию проекта планировки территории схемы вертикальной планировки, инженерной подготовки и инженерной защиты территории».
- Приказ Министерства строительства и жилищно-коммунального хозяйства от 25.04.2017 № 739/пр «Требования к цифровым топографическим

Взам. инв. №	Подпись и дата	Инв. № подл.					Лист
			35-21 Г-ПМТ				
Изм.	Кодуч.	Лист	№док.	Подпись	Дата	5	

			строительства (2.1)		собственность на которые не разграничена		
			для индивидуального жилищного строительства (2.1)	750.04 кв.м (0.08 га)	Образование земельного участка из земель, собственность на которые не разграничена		
			для индивидуального жилищного строительства (2.1)	750.04 кв.м (0.08 га)	Образование земельного участка из земель, собственность на которые не разграничена		
			для индивидуального жилищного строительства (2.1)	750.04 кв.м (0.08 га)	Образование земельного участка из земель, собственность на которые не разграничена		
			для индивидуального жилищного строительства (2.1)	749.86 кв.м (0.07 га)	Образование земельного участка из земель, собственность на которые не разграничена		
			для индивидуального жилищного строительства (2.1)	750.04 кв.м (0.08 га)	Образование земельного участка из земель, собственность на которые не разграничена		
			для индивидуального жилищного строительства (2.1)	789.35 кв.м (0.08 га)	Образование земельного участка из земель, собственность на которые не разграничена		
			для индивидуального жилищного строительства (2.1)	789.53 кв.м (0.08 га)	Образование земельного участка из земель, собственность на которые не разграничена		
			для индивидуального жилищного строительства (2.1)	789.48 кв.м (0.08 га)	Образование земельного участка из земель, собственность на которые не разграничена		
			для индивидуального жилищного строительства (2.1)	789.77 кв.м (0.08 га)	Образование земельного участка из земель, собственность на которые не разграничена		
			для индивидуального жилищного строительства (2.1)	789.96 кв.м (0.08 га)	Образование земельного участка из земель, собственность на которые не разграничена		
			для индивидуального	789.58 кв.м	Образование земельного		
Инва. № подл.	Подпись и дата	Взам. инв. №					Лист 8
			Изм.	Кодуч.	Лист	№ док.	
					35-21 Г-ПМТ		

№ точки	Координаты	
	X	Y
ЗУ 1		
Площадь - 712.97 кв.м (0.07 га)		
1	613031.28	3203605.10
2	613020.31	3203615.40
3	612996.60	3203623.34
4	612990.09	3203603.92
5	613020.13	3203593.21
1	613031.28	3203605.10
ЗУ 2		
Площадь - 754.62 кв.м (0.08 га)		
1	613031.28	3203605.10
8	613058.57	3203634.21
9	613034.58	3203642.25
10	613029.84	3203643.84
2	613020.31	3203615.40
1	613031.28	3203605.10
ЗУ 3		
Площадь - 726.12 кв.м (0.07 га)		
9	613034.58	3203642.25
8	613058.57	3203634.21
15	613066.28	3203642.42
16	613070.97	3203656.42
17	613042.52	3203665.96
9	613034.58	3203642.25
ЗУ 4		
Площадь - 750.04 кв.м (0.08 га)		
19	613050.47	3203689.66
17	613042.52	3203665.96
16	613070.97	3203656.42
22	613078.91	3203680.13
19	613050.47	3203689.66
ЗУ 5		
Площадь - 749.86 кв.м (0.07 га)		
24	613058.41	3203713.36
19	613050.47	3203689.66
22	613078.91	3203680.13
27	613086.86	3203703.83
24	613058.41	3203713.36
ЗУ 6		

Площадь - 750.15 кв.м (0.08 га)	
29	613066.36 3203737.07
24	613058.41 3203713.36
27	613086.86 3203703.83
32	613094.80 3203727.54
29	613066.36 3203737.07
ЗУ 7	
Площадь - 749.86 кв.м (0.07 га)	
34	613074.30 3203760.77
29	613066.36 3203737.07
32	613094.80 3203727.54
37	613102.75 3203751.24
34	613074.30 3203760.77
ЗУ 8	
Площадь - 750.04 кв.м (0.08 га)	
39	613082.25 3203784.48
34	613074.30 3203760.77
37	613102.75 3203751.24
42	613110.69 3203774.94
39	613082.25 3203784.48
ЗУ 9	
Площадь - 750.04 кв.м (0.08 га)	
44	613090.19 3203808.18
39	613082.25 3203784.48
42	613110.69 3203774.94
47	613118.64 3203798.65
44	613090.19 3203808.18
ЗУ 10	
Площадь - 749.86 кв.м (0.07 га)	
44	613090.19 3203808.18
47	613118.64 3203798.65
51	613126.58 3203822.35
52	613098.14 3203831.88
44	613090.19 3203808.18
ЗУ 11	
Площадь - 750.15 кв.м (0.08 га)	
3	612996.60 3203623.34
2	613020.31 3203615.40
10	613029.84 3203643.84
57	613006.13 3203651.79
3	612996.60 3203623.34

Изм.	Колуч.	Лист	№док.	Подпись	Дата	35-21 Г-ПМТ			
Ген.директ.	Пасынков					Проект планировки и проект межевания территории в границах ул. Депутатская в г. Новоалтайске Алтайского края в целях реализации комплексных проектов индивидуального жилищного строительства.	Стадия	Лист	Листов
Разработал	Кувшинова						ПМТ	12	
Проверил	Акуличева						ООО "Азимут"		

	3У 12	
	Площадь - 750.04 кв.м (0.08 га)	
59	613014.08	3203675.49
57	613006.13	3203651.79
10	613029.84	3203643.84
9	613034.58	3203642.25
17	613042.52	3203665.96
59	613014.08	3203675.49
	3У 13	
	Площадь - 749.86 кв.м (0.07 га)	
65	613022.02	3203699.19
59	613014.08	3203675.49
17	613042.52	3203665.96
19	613050.47	3203689.66
65	613022.02	3203699.19
	3У 14	
	Площадь - 750.04 кв.м (0.08 га)	
70	613029.97	3203722.90
65	613022.02	3203699.19
19	613050.47	3203689.66
24	613058.41	3203713.36
70	613029.97	3203722.90
	3У 15	
	Площадь - 750.04 кв.м (0.08 га)	
75	613037.91	3203746.60
70	613029.97	3203722.90
24	613058.41	3203713.36
29	613066.36	3203737.07
75	613037.91	3203746.60
	3У 16	
	Площадь - 750.04 кв.м (0.08 га)	
80	613045.86	3203770.31
75	613037.91	3203746.60
29	613066.36	3203737.07
34	613074.30	3203760.77
80	613045.86	3203770.31
	3У 17	
	Площадь - 750.04 кв.м (0.08 га)	
85	613053.80	3203794.01
80	613045.86	3203770.31
34	613074.30	3203760.77
39	613082.25	3203784.48
85	613053.80	3203794.01
	3У 18	
	Площадь - 749.86 кв.м (0.07 га)	

90	613061.75	3203817.71
85	613053.80	3203794.01
39	613082.25	3203784.48
44	613090.19	3203808.18
90	613061.75	3203817.71
	3У 19	
	Площадь - 750.04 кв.м (0.08 га)	
90	613061.75	3203817.71
44	613090.19	3203808.18
52	613098.14	3203831.88
98	613069.69	3203841.42
90	613061.75	3203817.71
	3У 20	
	Площадь - 789.35 кв.м (0.08 га)	
100	613111.26	3203871.05
101	613111.17	3203870.77
102	613102.90	3203846.11
103	613131.35	3203836.57
104	613139.71	3203861.52
100	613111.26	3203871.05
	3У 21	
	Площадь - 789.53 кв.м (0.08 га)	
106	613148.07	3203886.47
107	613119.62	3203896.00
108	613119.43	3203895.44
100	613111.26	3203871.05
104	613139.71	3203861.52
106	613148.07	3203886.47
	3У 22	
	Площадь - 789.48 кв.м (0.08 га)	
112	613156.43	3203911.42
113	613127.99	3203920.95
114	613127.70	3203920.10
107	613119.62	3203896.00
106	613148.07	3203886.47
112	613156.43	3203911.42
	3У 23	
	Площадь - 789.77 кв.м (0.08 га)	
118	613164.80	3203936.38
119	613136.35	3203945.91
120	613135.96	3203944.76
113	613127.99	3203920.95
112	613156.43	3203911.42
118	613164.80	3203936.38
	3У 24	

Изм. № подл.	Взам. инв. №
Подпись и дата	

Изн. № подл.	Подпись и дата	Взам. инв. №

	Площадь - 789.96 кв.м (0.08 га)	
124	613173.16	3203961.35
125	613144.72	3203970.88
126	613144.23	3203969.41
119	613136.35	3203945.91
118	613164.80	3203936.38
124	613173.16	3203961.35
	ЗУ 25	
	Площадь - 789.58 кв.м (0.08 га)	
130	613181.53	3203986.31
131	613153.09	3203995.84
132	613152.50	3203994.07
125	613144.72	3203970.88
124	613173.16	3203961.35
130	613181.53	3203986.31
	ЗУ 26	
	Площадь - 788.24 кв.м (0.08 га)	
130	613181.53	3203986.31
137	613190.22	3204012.24
138	613161.09	3204019.74
131	613153.09	3203995.84
130	613181.53	3203986.31
	ЗУ 27	
	Площадь - 780.40 кв.м (0.08 га)	
141	613082.72	3203880.31
142	613074.46	3203855.64
102	613102.90	3203846.11
101	613111.17	3203870.77
141	613082.72	3203880.31
	ЗУ 28	
	Площадь - 780.36 кв.м (0.08 га)	
108	613119.43	3203895.44
147	613090.99	3203904.97
141	613082.72	3203880.31
101	613111.17	3203870.77
100	613111.26	3203871.05
108	613119.43	3203895.44
	ЗУ 29	
	Площадь - 780.17 кв.м (0.08 га)	
114	613127.70	3203920.10
153	613099.26	3203929.63
147	613090.99	3203904.97
108	613119.43	3203895.44
107	613119.62	3203896.00
114	613127.70	3203920.10

	ЗУ 30	
	Площадь - 780.11 кв.м (0.08 га)	
120	613135.96	3203944.76
159	613107.52	3203954.29
153	613099.26	3203929.63
114	613127.70	3203920.10
113	613127.99	3203920.95
120	613135.96	3203944.76
	ЗУ 31	
	Площадь - 780.17 кв.м (0.08 га)	
126	613144.23	3203969.41
165	613115.78	3203978.95
159	613107.52	3203954.29
120	613135.96	3203944.76
119	613136.35	3203945.91
126	613144.23	3203969.41
	ЗУ 32	
	Площадь - 780.25 кв.м (0.08 га)	
132	613152.50	3203994.07
171	613124.05	3204003.60
165	613115.78	3203978.95
126	613144.23	3203969.41
125	613144.72	3203970.88
132	613152.50	3203994.07
	ЗУ 33	
	Площадь - 779.77 кв.м (0.08 га)	
131	613153.09	3203995.84
138	613161.09	3204019.74
178	613131.97	3204027.23
171	613124.05	3204003.60
132	613152.50	3203994.07
131	613153.09	3203995.84
	ЗУ 34	
	Площадь - 741.16 кв.м (0.07 га)	
182	612974.49	3203636.03
183	612946.04	3203645.54
184	612938.28	3203622.40
185	612966.54	3203612.32
182	612974.49	3203636.03
	ЗУ 35	
	Площадь - 750.07 кв.м (0.08 га)	
187	612982.43	3203659.73
188	612953.99	3203669.26
183	612946.04	3203645.54
182	612974.49	3203636.03

187	612982.43	3203659.73
	ЗУ 36	
	Площадь - 749.88 кв.м (0.07 га)	
187	612982.43	3203659.73
193	612990.37	3203683.43
194	612961.93	3203692.97
188	612953.99	3203669.26
187	612982.43	3203659.73
	ЗУ 37	
	Площадь - 750.04 кв.м (0.08 га)	
193	612990.37	3203683.43
198	612998.32	3203707.14
199	612969.87	3203716.67
194	612961.93	3203692.97
193	612990.37	3203683.43
	ЗУ 38	
	Площадь - 750.04 кв.м (0.08 га)	
198	612998.32	3203707.14
203	613006.26	3203730.84
204	612977.82	3203740.38
199	612969.87	3203716.67
198	612998.32	3203707.14
	ЗУ 39	
	Площадь - 750.04 кв.м (0.08 га)	
203	613006.26	3203730.84
208	613014.21	3203754.55
209	612985.76	3203764.08
204	612977.82	3203740.38
203	613006.26	3203730.84
	ЗУ 40	
	Площадь - 749.86 кв.м (0.07 га)	
208	613014.21	3203754.55
213	613022.15	3203778.25
214	612993.71	3203787.78
209	612985.76	3203764.08
208	613014.21	3203754.55
	ЗУ 41	
	Площадь - 750.04 кв.м (0.08 га)	
213	613022.15	3203778.25
218	613030.10	3203801.95
219	613001.65	3203811.49
214	612993.71	3203787.78
213	613022.15	3203778.25
	ЗУ 42	
	Площадь - 750.04 кв.м (0.08 га)	

218	613030.10	3203801.95
223	613038.04	3203825.66
224	613009.60	3203835.19
219	613001.65	3203811.49
218	613030.10	3203801.95
	ЗУ 43	
	Площадь - 750.04 кв.м (0.08 га)	
223	613038.04	3203825.66
228	613045.99	3203849.36
229	613017.54	3203858.90
224	613009.60	3203835.19
223	613038.04	3203825.66
	ЗУ 44	
	Площадь - 750.04 кв.м (0.08 га)	
232	613058.70	3203887.29
233	613030.48	3203896.76
234	613022.08	3203873.21
235	613050.75	3203863.59
232	613058.70	3203887.29
	ЗУ 45	
	Площадь - 737.91 кв.м (0.07 га)	
232	613058.70	3203887.29
238	613066.64	3203910.99
239	613038.87	3203920.30
233	613030.48	3203896.76
232	613058.70	3203887.29
	ЗУ 46	
	Площадь - 726.45 кв.м (0.07 га)	
238	613066.64	3203910.99
243	613074.59	3203934.70
244	613047.28	3203943.86
239	613038.87	3203920.30
238	613066.64	3203910.99
	ЗУ 47	
	Площадь - 713.89 кв.м (0.07 га)	
243	613074.59	3203934.70
248	613082.53	3203958.40
249	613055.67	3203967.40
244	613047.28	3203943.86
243	613074.59	3203934.70
	ЗУ 48	
	Площадь - 702.41 кв.м (0.07 га)	
248	613082.53	3203958.40
253	613090.48	3203982.11
254	613064.08	3203990.96

Изм. № подл.	Подпись и дата	Взам. инв. №
--------------	----------------	--------------

Изм.	Кодуч.	Лист	№ док.	Подпись	Дата	Лист
						15

249	613055.67	3203967.40
248	613082.53	3203958.40
ЗУ 49		
Площадь - 700.68 кв.м (0.07 га)		
253	613090.48	3203982.11
258	613098.55	3204006.18
259	613072.60	3204014.87
254	613064.08	3203990.96
253	613090.48	3203982.11
ЗУ 50		
Площадь - 753.97 кв.м (0.08 га)		
258	613098.55	3204006.18
263	613107.69	3204033.48
264	613081.63	3204040.18
259	613072.60	3204014.87
258	613098.55	3204006.18
ЗУ 51		
Площадь - 4868.33 кв.м (0.49 га)		
267	612963.44	3203533.44
268	612983.69	3203554.80
269	612994.92	3203586.28
270	612928.23	3203610.06
271	612901.08	3203533.94
272	612954.79	3203528.60
267	612963.44	3203533.44
ЗУ 52		
Площадь - 2954.83 кв.м (0.30 га)		
274	613194.88	3204011.04
137	613190.22	3204012.24
130	613181.53	3203986.31
124	613173.16	3203961.35
118	613164.80	3203936.38
112	613156.43	3203911.42
106	613148.07	3203886.47
104	613139.71	3203861.52
103	613131.35	3203836.57
51	613126.58	3203822.35
47	613118.64	3203798.65
42	613110.69	3203774.94
37	613102.75	3203751.24
32	613094.80	3203727.54
27	613086.86	3203703.83
22	613078.91	3203680.13
16	613070.97	3203656.42
15	613066.28	3203642.42

8	613058.57	3203634.21
1	613031.28	3203605.10
5	613020.13	3203593.21
268	612983.69	3203554.80
267	612963.44	3203533.44
272	612954.79	3203528.60
298	612970.62	3203527.02
299	613059.64	3203621.80
300	613124.76	3203802.27
301	613159.88	3203904.22
274	613194.88	3204011.04
ЗУ 53		
Площадь - 14069.25 кв.м (1.41 га)		
234	613022.08	3203873.21
304	613017.04	3203859.07
229	613017.54	3203858.90
228	613045.99	3203849.36
223	613038.04	3203825.66
218	613030.10	3203801.95
213	613022.15	3203778.25
208	613014.21	3203754.55
203	613006.26	3203730.84
198	612998.32	3203707.14
193	612990.37	3203683.43
187	612982.43	3203659.73
182	612974.49	3203636.03
185	612966.54	3203612.32
184	612938.28	3203622.40
318	612933.26	3203624.19
270	612928.23	3203610.06
269	612994.92	3203586.28
268	612983.69	3203554.80
5	613020.13	3203593.21
4	612990.09	3203603.92
3	612996.60	3203623.34
57	613006.13	3203651.79
59	613014.08	3203675.49
65	613022.02	3203699.19
70	613029.97	3203722.90
75	613037.91	3203746.60
80	613045.86	3203770.31
85	613053.80	3203794.01
90	613061.75	3203817.71
98	613069.69	3203841.42
52	613098.14	3203831.88

Изм. № подл.	Подпись и дата	Взам. инв. №
--------------	----------------	--------------

**Сведения о границах территории, в отношении которой
утвержден проект межевания**

Ведомость координат поворотных точек границы территории проектирования

№ п/п	X	Y
1	612970.62	3203527.02
2	613070.69	3203633.56
3	613197.02	3204010.50
4	613190.22	3204012.24
5	613081.63	3204040.18
6	613035.68	3204011.72
7	612995.31	3203920.85
8	612895.58	3203534.49
1	612970.62	3203527.02

**Сведения о точности и методе определения координат
характерных точек границ**

Положение характерных точек границ формируемых земельных участков и территории, в отношении которой утвержден проект межевания, указано в плоских прямоугольных координатах, вычисленных в системе координат, установленной для ведения Единого государственного реестра недвижимости Алтайского края – МСК 22, зона 3. Метод определения координат характерных точек – аналитический. Величина средней квадратической погрешности определения координат характерных точек принимается равной величине средней квадратической погрешности определения координат характерных точек, сведения о которых содержатся в Едином государственном реестре недвижимости и которые используются для вычислений (в соответствии с п. 15 Требований к точности и методам определения координат характерных точек границ земельного участка, требований к точности и методам определения координат характерных точек контура здания, сооружения или объекта незавершенного строительства на земельном участке, утвержденных Приказом Росреестра от 23.10.2020 года N П/0393).







						35-21 Г-ПМТ			
Изм.	Колуч.	Лист	№док.	Подпись	Дата				
Ген.директ.	Пасынков					Проект планировки и проект межевания территории в границах ул. Депутатская в г. Новоалтайске Алтайского края в целях реализации комплексных проектов индивидуального жилищного строительства.	Стадия	Лист	Листов
Разработал	Кувшинова						ПМТ	18	
Проверил	Акуличева						ООО "Азимут"		

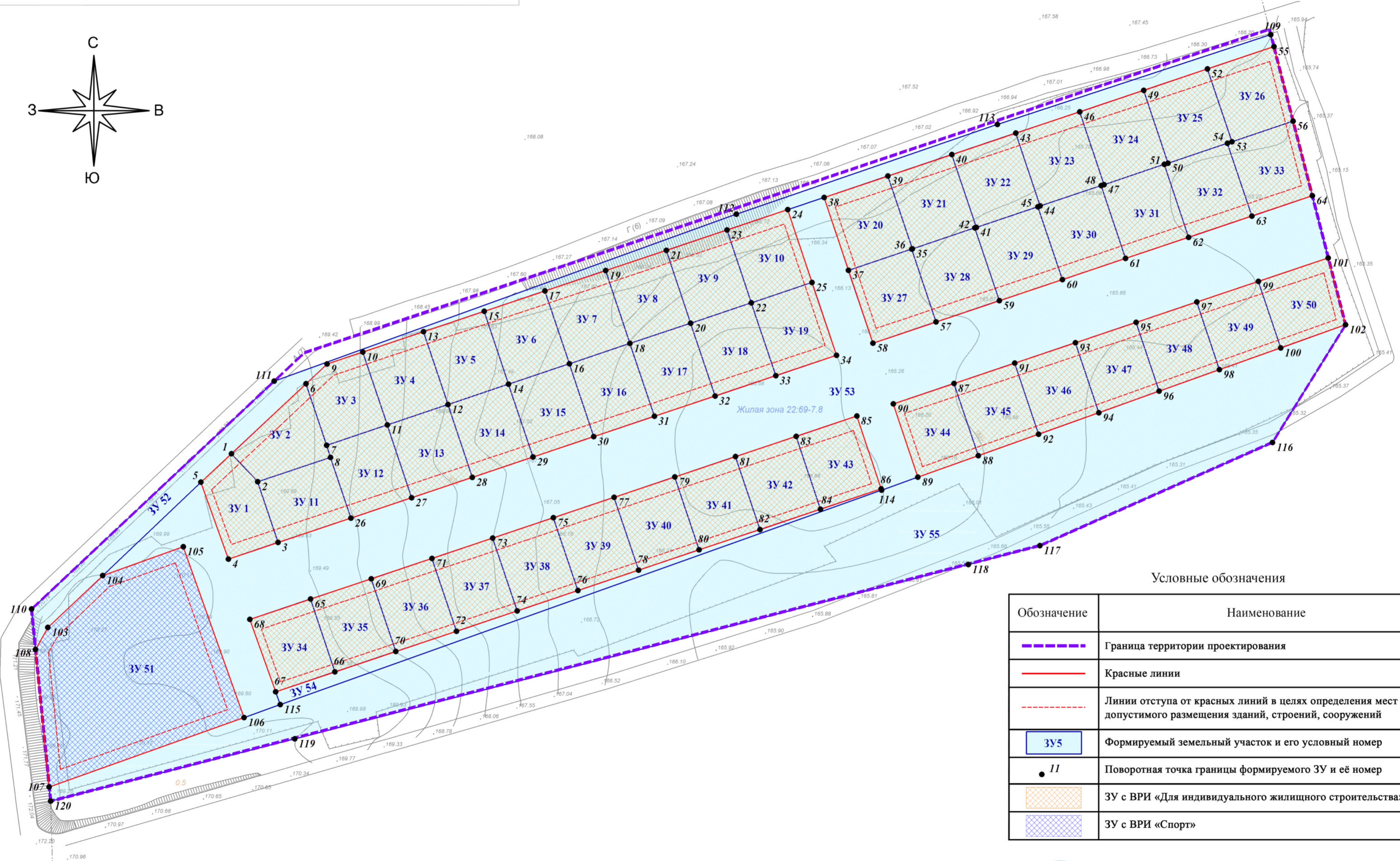
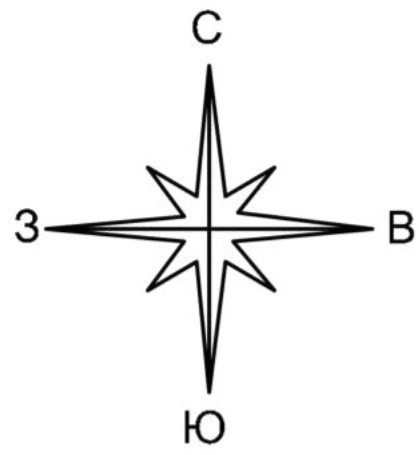
Таблица регистрации изменений

изм.	номера листов				всего листов	номер разрешения	подпись	дата
	измененных	замененных	новых	аннулированных				

							35-21 Г-ПМТ					
Изм.	Колуч.	Лист	№док.	Подпись	Дата				Стадия	Лист	Листов	
Ген.директ.		Пасынков				Проект планировки и проект межевания территории в границах ул. Депутатская в г. Новоалтайске Алтайского края в целях реализации комплексных проектов индивидуального жилищного строительства.			ПМТ	19		
Разработал		Кувшинова							ООО "Азимут"			
Проверил		Акуличева										


ГРАФИЧЕСКАЯ ЧАСТЬ

Инв. № подл.	Подпись и дата	Взам. инв. №					35-21 Г-ПМТ	Лист
								20
Изм.	Кодуч.	Лист	№док.	Подпись	Дата			



Условные обозначения

Обозначение	Наименование
	Граница территории проектирования
	Красные линии
	Линии отступа от красных линий в целях определения мест допустимого размещения зданий, строений, сооружений
	Формируемый земельный участок и его условный номер
	Поворотная точка границы формируемого ЗУ и её номер
	ЗУ с ВРИ «Для индивидуального жилищного строительства»
	ЗУ с ВРИ «Спорт»

 Изм. №уч. _____ Лист _____ Кол. Подписи _____ Дата _____ Ген. директор Пасюков А.В. Разработал Кувшинов М.В. Проверил Акуличев К.В.	35-21Г ПМТ		
	Проект планировки и проект межевания территории в границах ул. Депутатская в г. Новоалтайске Алтайского края в целях реализации комплексных проектов индивидуального жилищного строительства		
ОСНОВНАЯ ЧАСТЬ	Стадия	Лист	Листов
Чертеж межевания территории М 1:1000	ПМТ	1	1
		ООО «Азимут»	